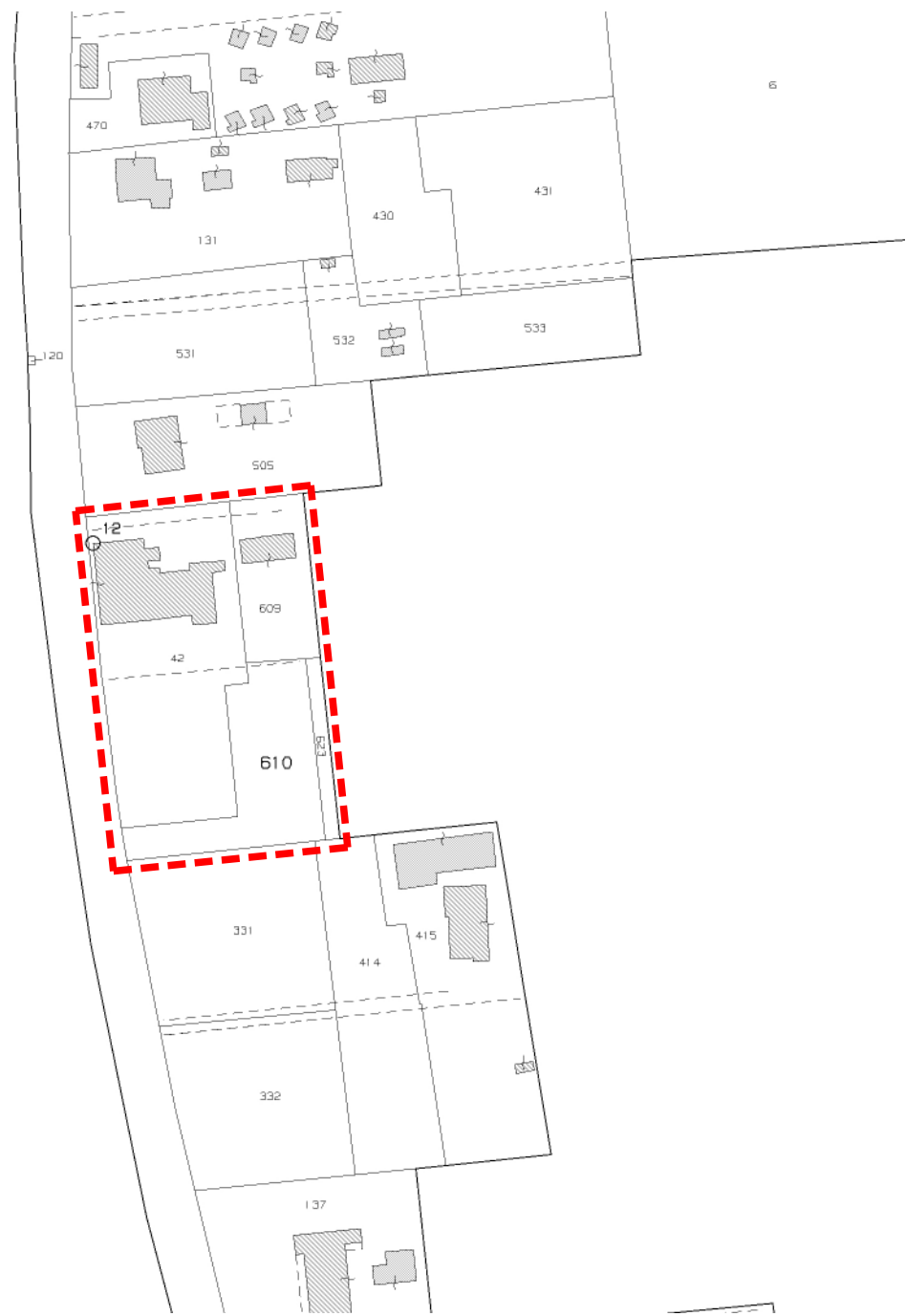
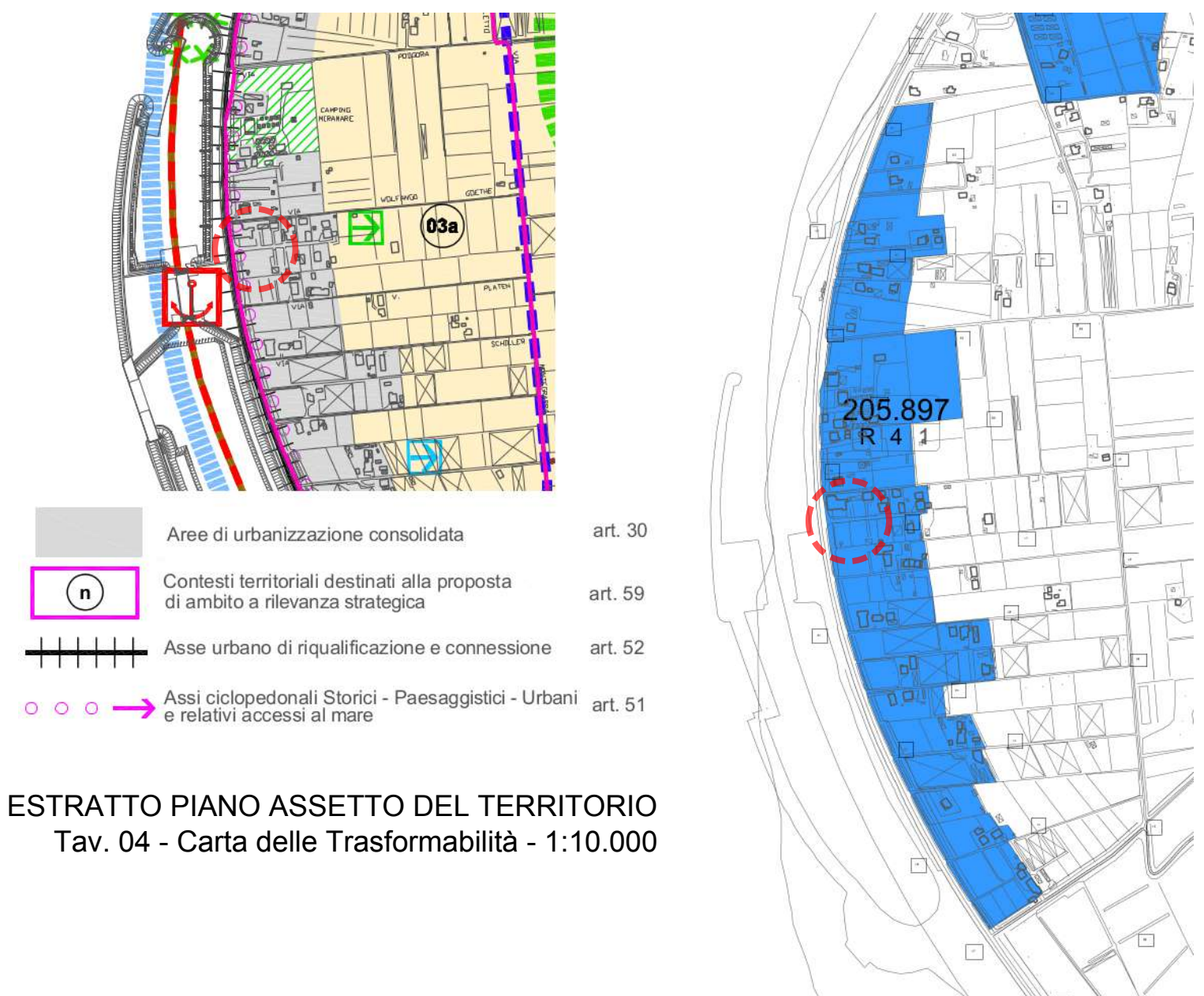


ESTRATTO CARTA TECNICA REGIONALE - 1:10.000

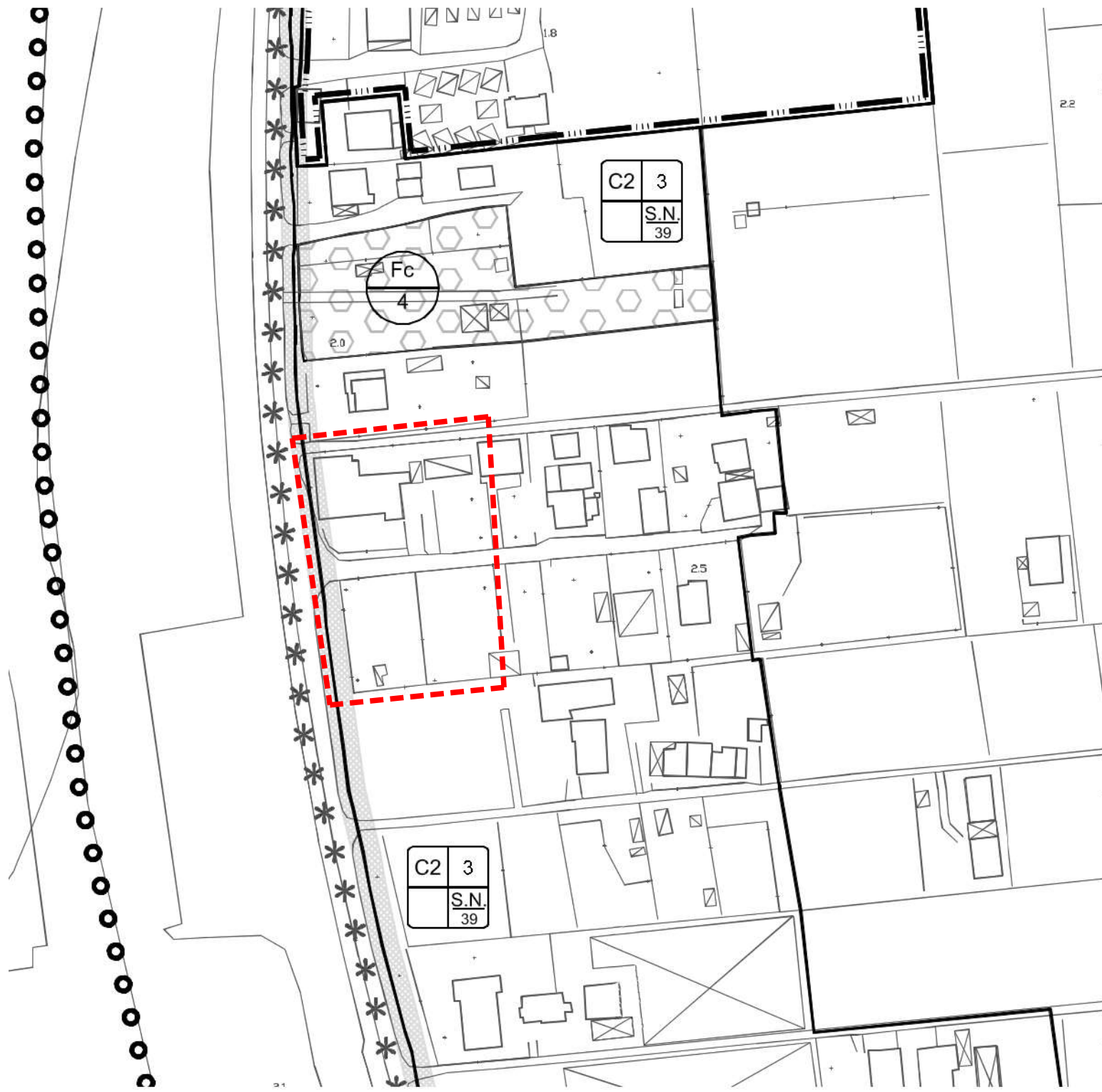


ESTRATTO MAPPA CATASTALE - 1:2.000
FOGLIO 27 - MAPPALI 42-609-610-623



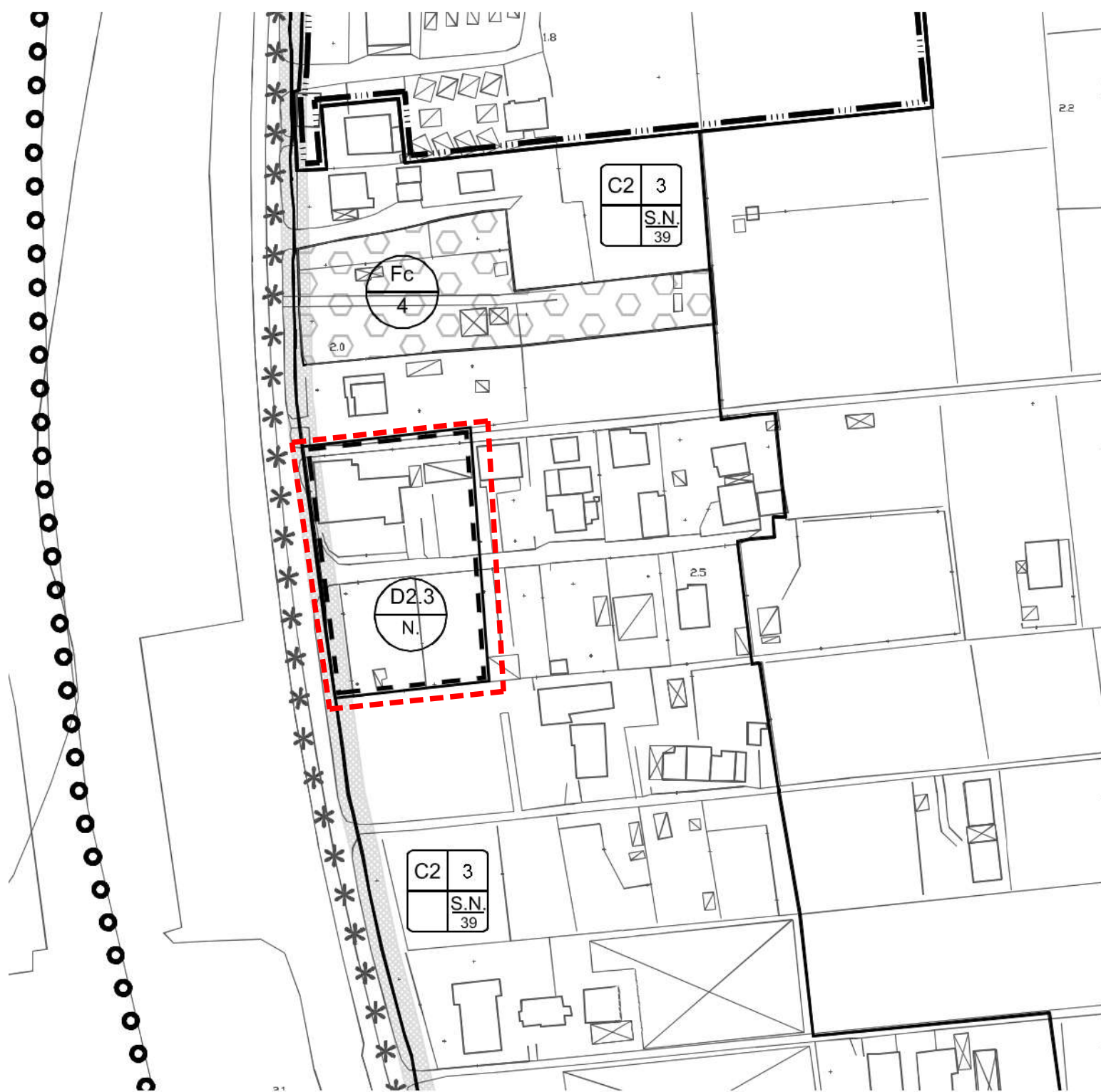
ESTRATTO PIANO ASSETTO DEL TERRITORIO
Tav. 04 - Carta delle Trasformabilità - 1:10.000

ESTRATTO DELIBERA N. 132 (All. 1)
COMUNE DI CAVALLINO TREPONTI
1:10.000
Individuazione degli ambiti di urbanizzazione
consolidata ai sensi dell'art. 32,
comma 9 della L.R. 14 del 6 giugno 2017



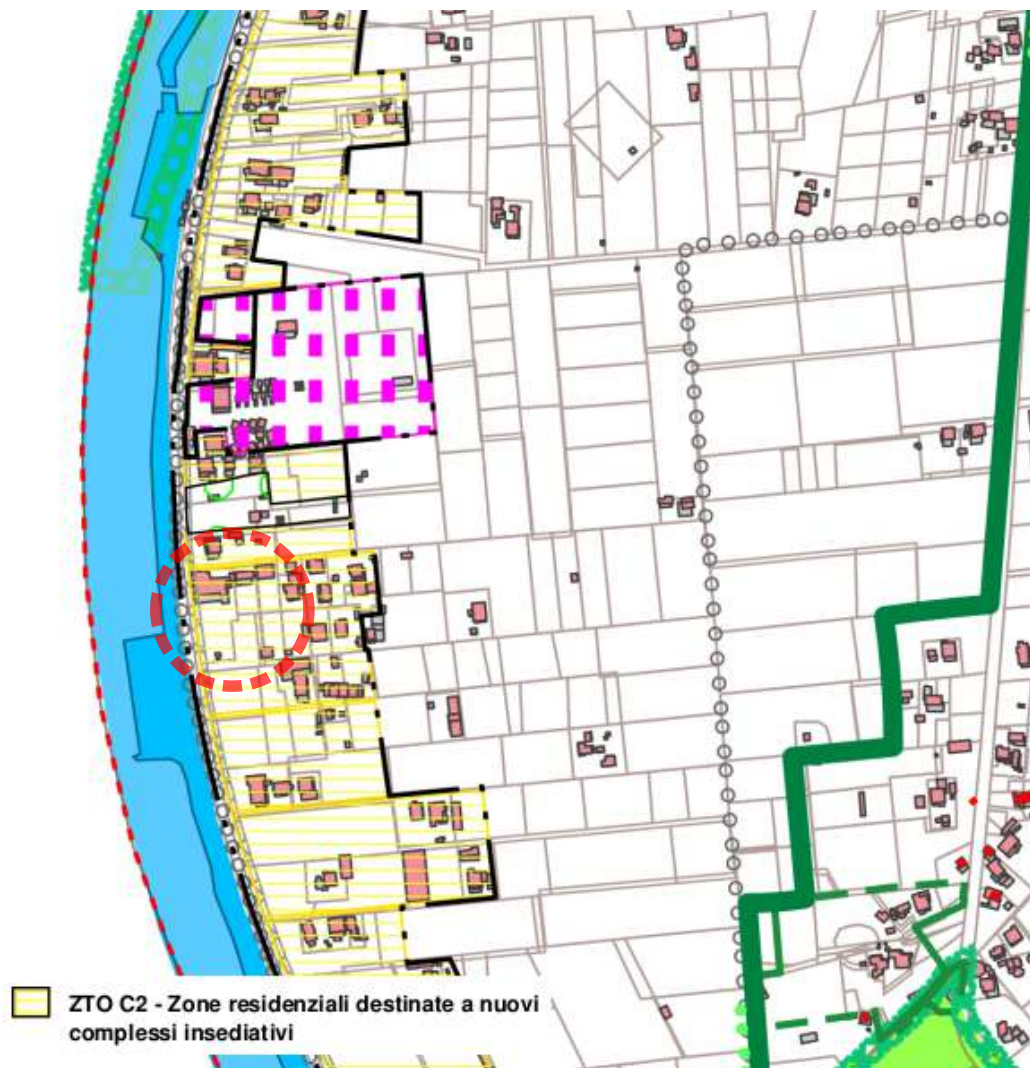
- perimetro zona territoriale omogenea art. 57
- cartiglio classificazione zto
- tipo di zto (A, A1, B, C1, C2, D1, D2.1, D2.2, D2.3, D2.4, D3)
 - numero di riferimento tabella dimensionamento
 - tipo di PUA (PL, PR)
 - ID intervento diretto
 - progettazione unitaria (PU)
 - obbligo di PUA o di progettazione unitaria (O)
 - PUA vigente (V) - S.N.
 - altezza massimo / numero piani
 - indice di utilizzazione fondiaria/territoriale / indice di copertura (%) per le zto D
 - zto Fa - aree per l'istruzione
 - zto Fb - aree per attrezzature di interesse comune
 - zto Fc - aree attrezzate a parco, per il gioco e lo sport
 - zto Fd - aree per parcheggi
 - zto Fe - aree per attrezzature tecnologiche ed impianti
 - zto Ff - attrezzature per la nautica da diporto
 - zto Ep - sottozona agricola caratterizzate da un elevato frazionamento fondiario
 - numero di riferimento tabella dimensionamento
- perimetro progetti unitari zto D2.1 art. 67
- zona Fc art. 77
- percorsi ciclabili e percorsi ambientali
- fascia di rispetto e tutela

ESTRATTO Tavola 3.12 del PIANO DEGLI INTERVENTI - 1:2.000
VIGENTE



- perimetro zona territoriale omogenea art. 57
- cartiglio classificazione zto
- tipo di zto (A, A1, B, C1, C2, D1, D2.1, D2.2, D2.3, D2.4, D3)
 - numero di riferimento tabella dimensionamento
 - tipo di PUA (PL, PR)
 - ID intervento diretto
 - progettazione unitaria (PU)
 - obbligo di PUA o di progettazione unitaria (O)
 - PUA vigente (V) - S.N.
 - altezza massimo / numero piani
 - indice di utilizzazione fondiaria/territoriale / indice di copertura (%) per le zto D
 - zto Fa - aree per l'istruzione
 - zto Fb - aree per attrezzature di interesse comune
 - zto Fc - aree attrezzate a parco, per il gioco e lo sport
 - zto Fd - aree per parcheggi
 - zto Fe - aree per attrezzature tecnologiche ed impianti
 - zto Ff - attrezzature per la nautica da diporto
 - zto Ep - sottozona agricola caratterizzate da un elevato frazionamento fondiario
 - numero di riferimento tabella dimensionamento
- perimetro progetti unitari zto D2.1 art. 67
- zona Fc art. 77
- percorsi ciclabili e percorsi ambientali
- fascia di rispetto e tutela

ESTRATTO Tavola 3.12 del PIANO DEGLI INTERVENTI - 1:2.000
VARIANTE



ESTRATTO S.I.T.
PIANO DEGLI INTERVENTI VIGENTE - 1:5.000

 studio associato aquafiro <small>c.f. 16220950455-17362 p.iva 0245330278</small> Franco Traverso <small>c.f. 17497140471-17362 p.iva 0245330278</small> Leonardo Bonesso <small>c.f. 04511971584 p.iva 0245330278</small> <small>corte Giovanni Bonato, 3 30171 - Venezia Mestre tel. 041971584 fax 041971584 studio.aquafiro@libero.it studio.aquafiro@gmail.com giovanni.bonato@aquafiro.it www.aquafirostudio.it</small>	COMMITTENTE/I: MERIDIANI DUE S.r.l. <small>VIA FAUSTA, 71-A - 30013 - CAVALLINO TREPONTI - VENEZIA - C.F. e P.IVA 03303930279</small>		LA DITTA:
	PROGETTO: ACCORDO PUBBLICO-PRIVATO (Art. 6 - L.R. 11/2004)		
	UBICAZIONE: COMUNE DI CAVALLINO TREPONTI - LUNGOMARE DANTE ALIGHIERI 32-33 - FOGLIO 27 - MAPPALI 42-609-610-623		
	OGGETTO: INQUADRAMENTO URBANISTICO PLANIMETRIA GENERALE STATO DI FATTO		TAVOLA:
SCALE: 1:10.000 - 1:2.000		DATA:	